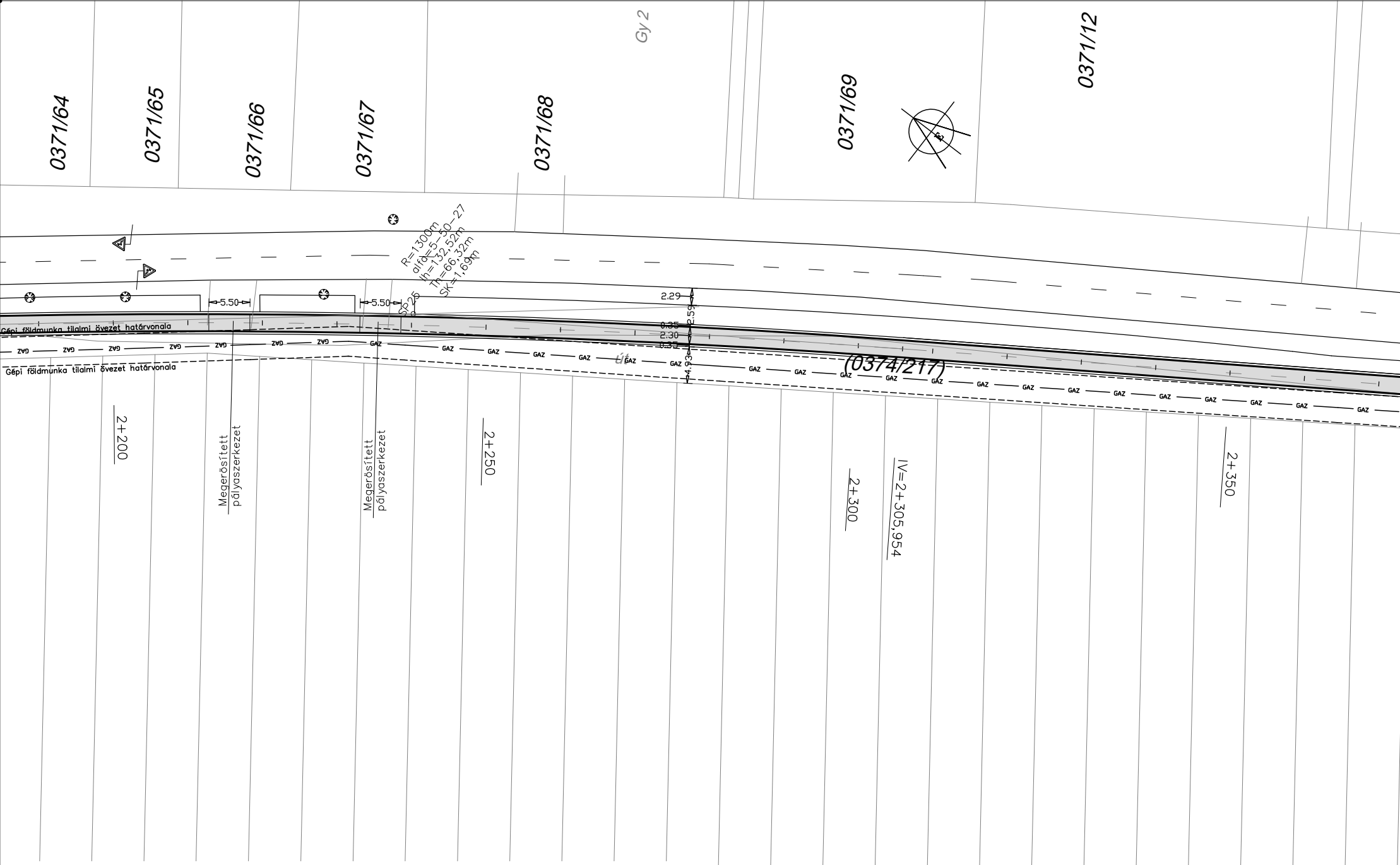
Gy 2
0371/64
0371/65
0371/66
0371/67
0371/68
0371/69
0371/12
R=1300m
alfa=5–50–27
Ih=132,52m
Th=66,32m
SK=1,69m
5.50
5.50
SP25
2.29
2.59
0.35
2.30
0.35
4.93
Gépi földmunka tilalmi övezet határvonala
Gépi földmunka tilalmi övezet határvonala
GAZ
út
(0374/217)
2+200
Megerősített pályaszerkezet
Megerősített pályaszerkezet
2+250
2+300
IV=2+305,954
2+350

ÚT-FÉNY KFT.

MUNKA MEGNEV.: Kecel – Imrehegy közötti külterületen
5309 j. közút 5+455 – 9+442 kmsz között
kerékpárút építés engedélyezési terv.

DÁTUM.: 2017. augusztus	RAJZ MEGNEV.: HELYSZÍNRAJZ	RAJZSZÁM.: U–2/5

TERVSZÁM.: 30/2017	MÉRETARÁNY.: 1:500	ÜGYVEZETŐ: Bognár Z.	TERVEZŐ.: Erdős László KÉ-T-03-0577	TERVELLENŐR.:

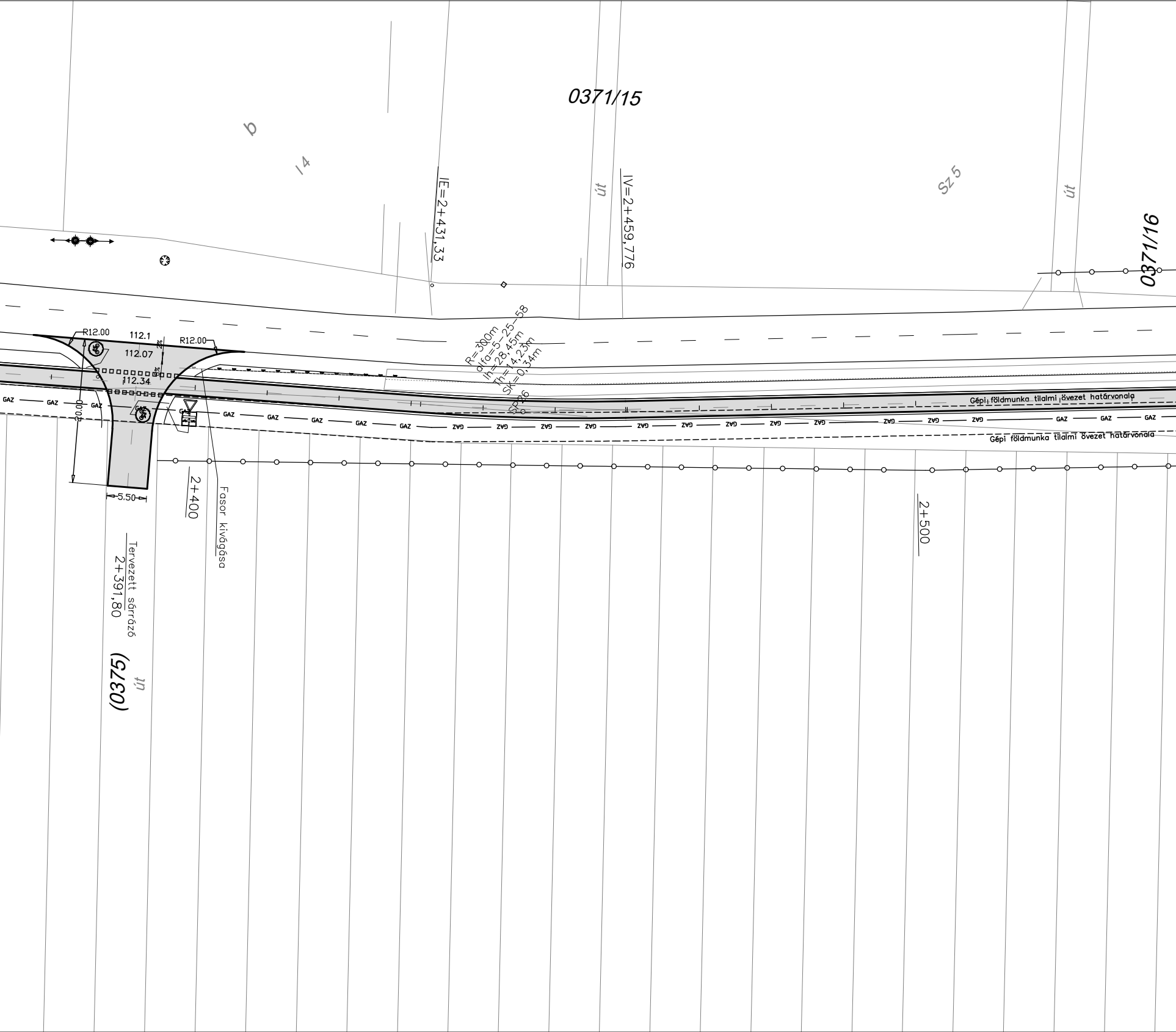
0371/15
b
I4
Sz 5
út
IE=2+431,33
IV=2+459,776
út
0371/16
R12.00
112.1
112.07
112.34
R12.00
20.00
5.50
R=300m
alfa=5-25-58
lh=28,45m
Th=14,23m
SK=0,34m
SP26
GAZ
Gépi földmunka tilalmi övezet határvonala
Gépi földmunka tilalmi övezet határvonala
2+400
Fasor kivágása
2+500
Tervezett sárrázó
2+391,80
(0375)
út

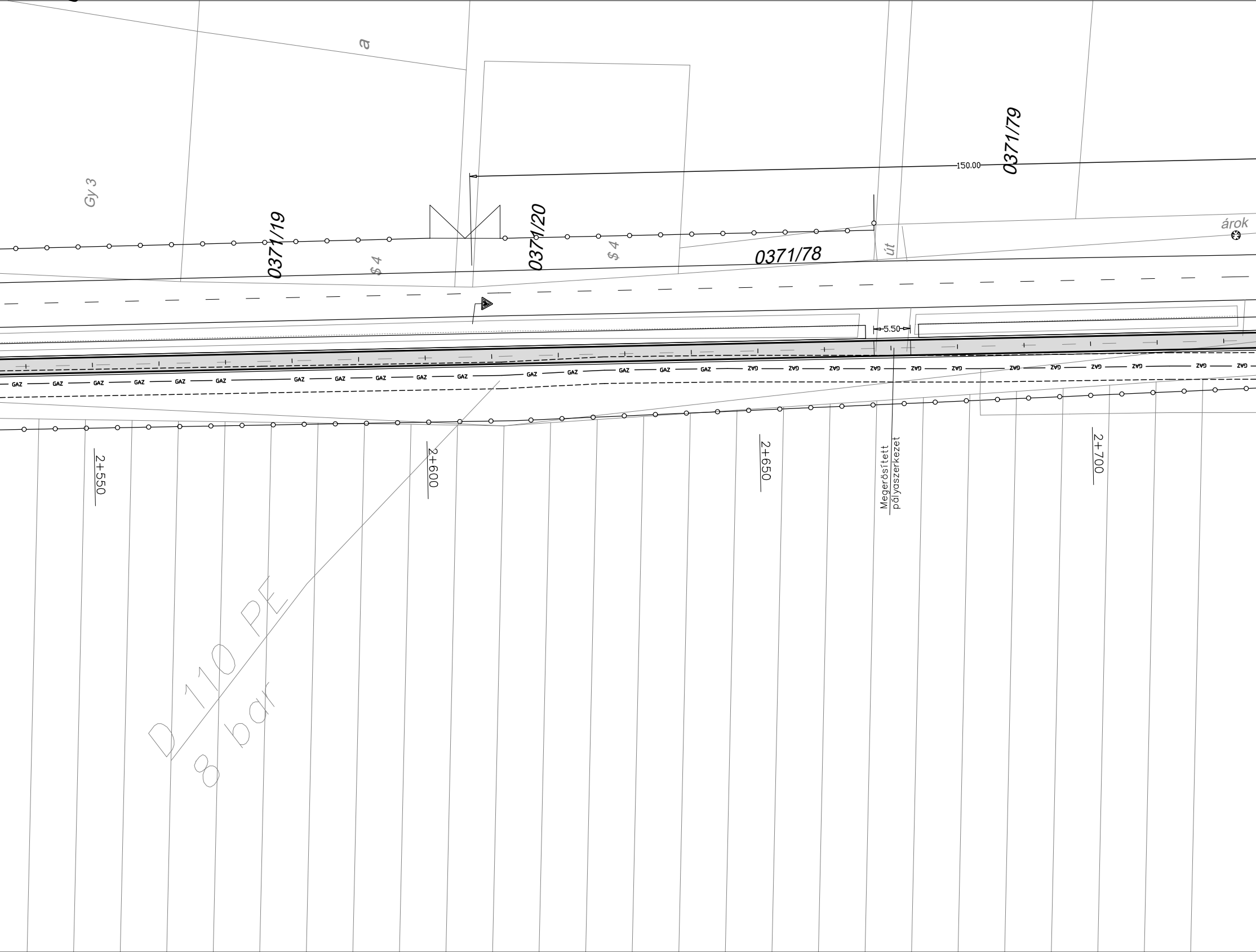
a
Gy 3
0371/79
150.00
0371/19
0371/20
$ 4
$ 4
0371/78
út
árok
5.50
GAZ
2+550
2+600
2+650
2+700
Megerősített
pályaszerkezet
D 110 PE
8 bar

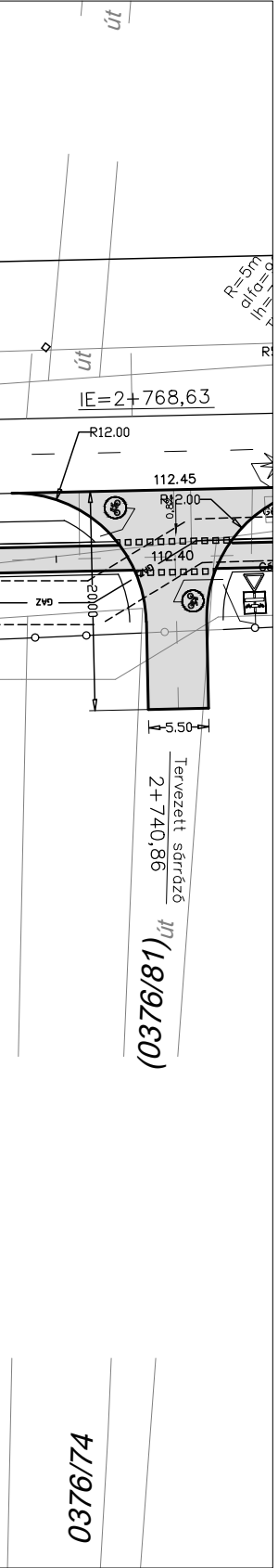

út
R=5m
alfa=
lh=
út
IE=2+768,63
R12.00
112.45
R12.00
112.40
GÁZ
20.00
5.50
Tervezett sárrázó
2+740,86
út
(0376/81)
0376/74